

Szentendre Város Egészségügyi Intézményei

Területi ellátás online kereső

Szentendrei háziorvos és házi gyermekorvos ellátás



2000 Szentendre, Kanonok utca 1.



szeirendelo.hu




fonixweb.szeirendelo.hu



szeirendelo.univerzo.hu



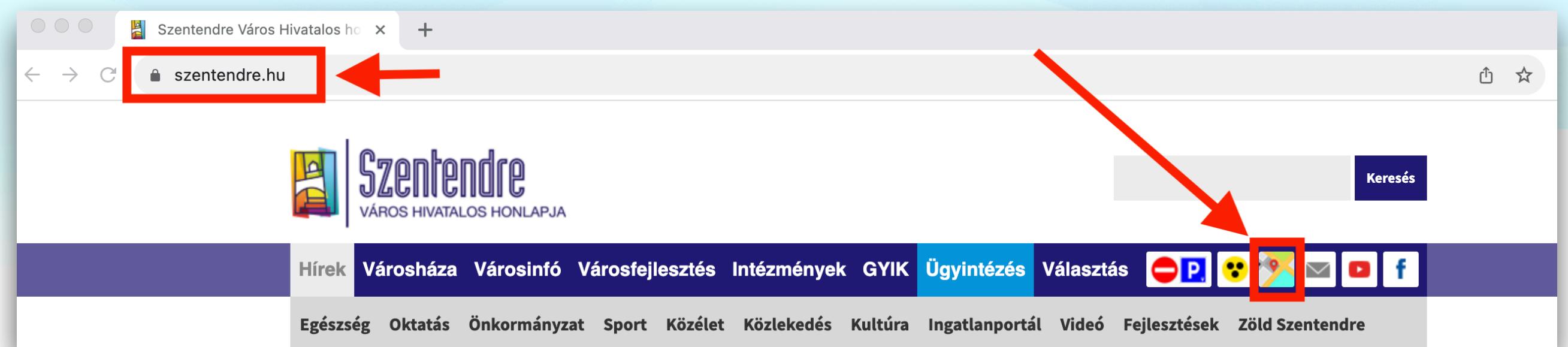
+36 26 501 444



Hétköznapokon 7:00 - 19:00 között

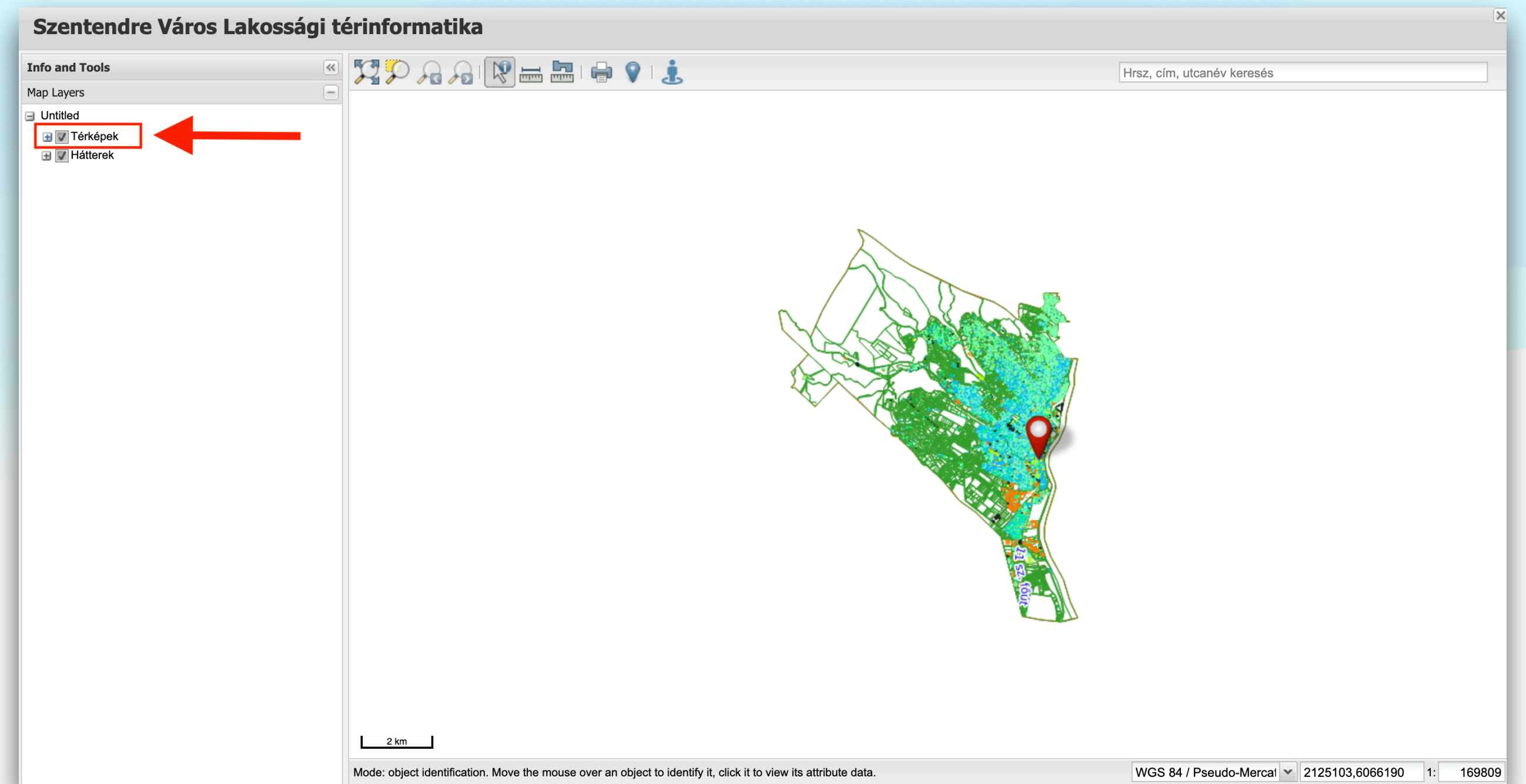
1. lépés

www.szentendre.hu weboldalát megnyitni, a jobb oldalon lévő térképre rákattintani



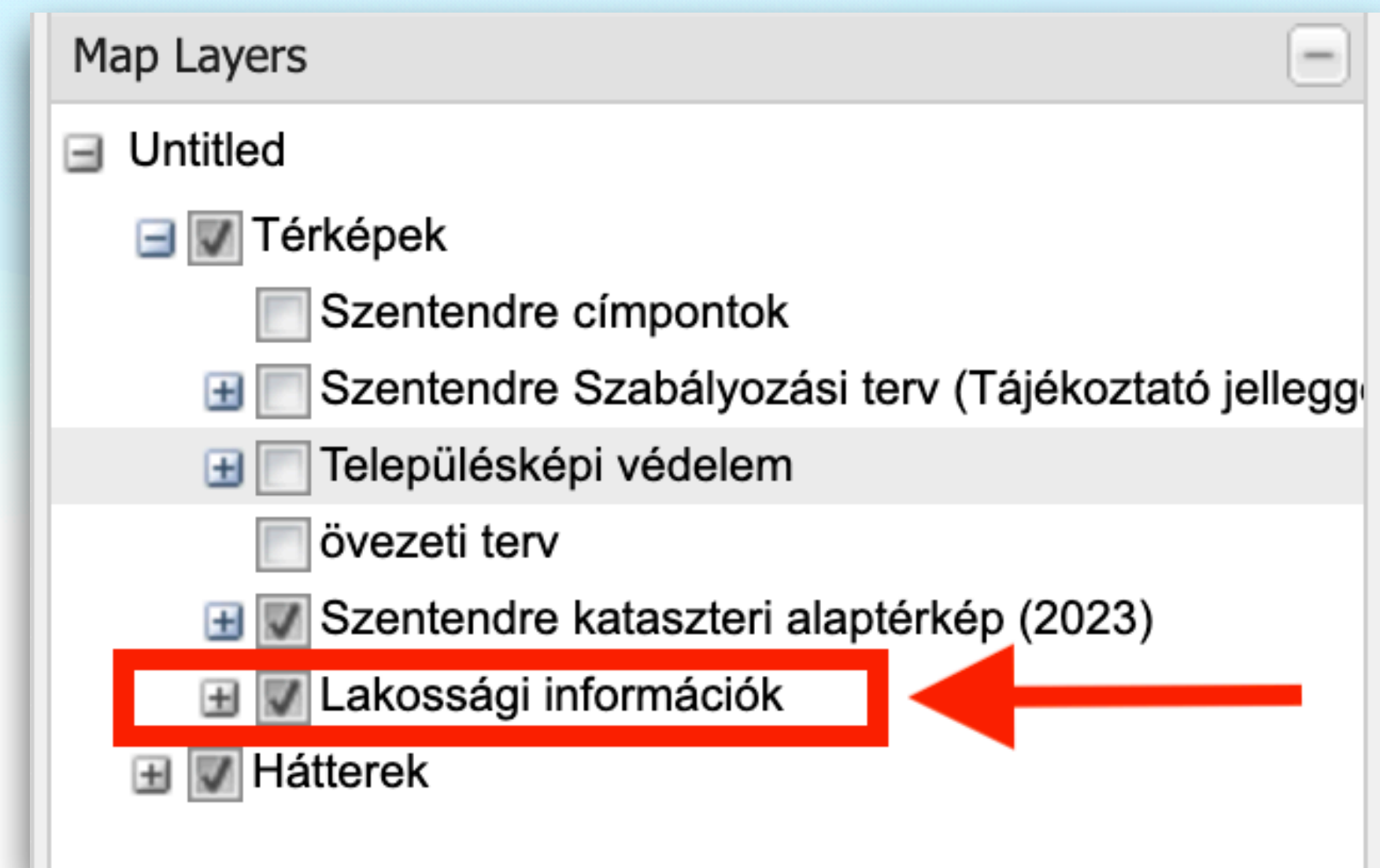
2. lépés

A megnyílt “Szentendre Város Lakossági térinformatika” felületen a “Térképek” mellett “+” jelre kattintani



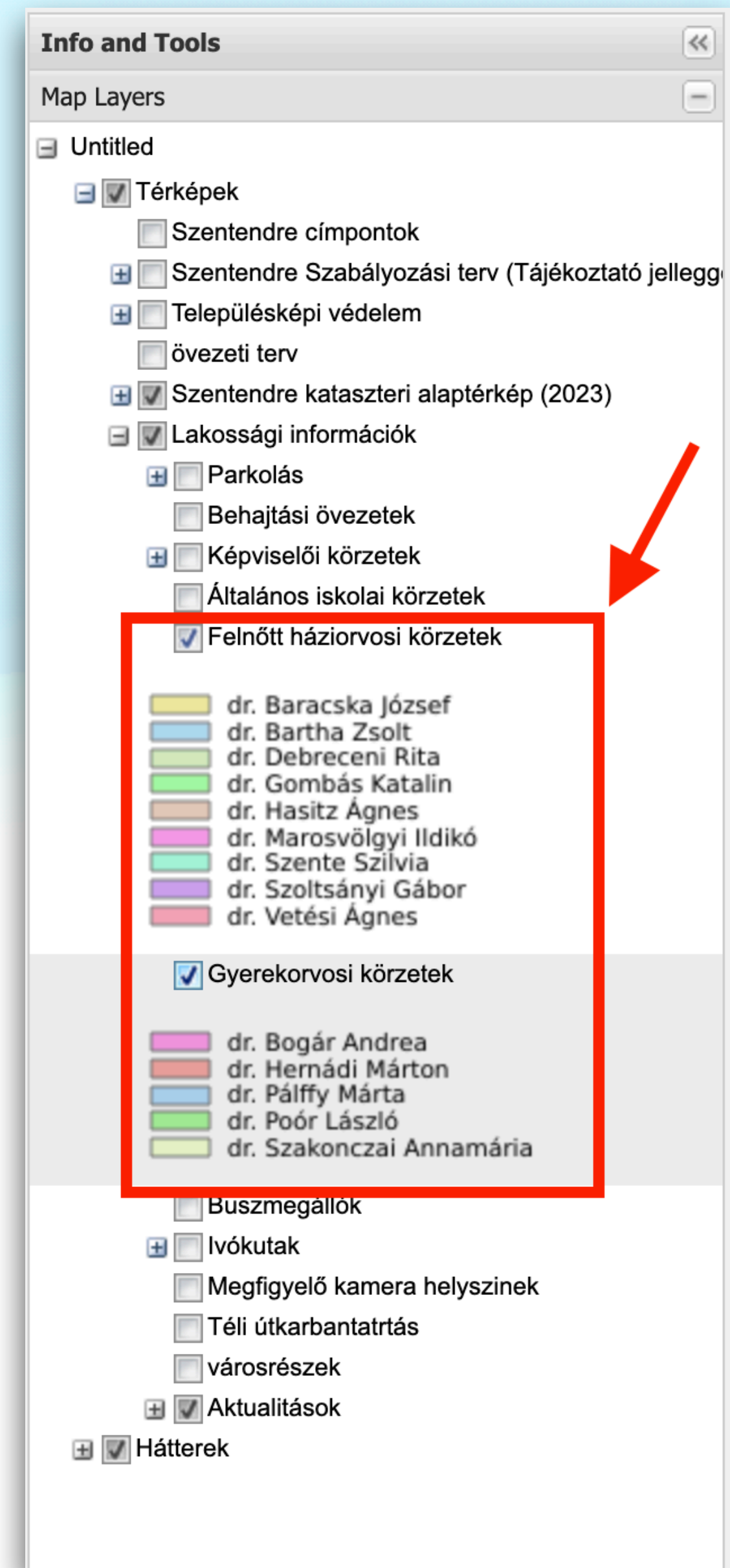
3. lépés

A “Lakossági információk”
szöveg melletti “+” jel
megkattintása



4. lépés

A “Felnőtt háziiorvosi körzetek”
valamint a “Gyerekorvosi
körzetek” lehetőségek
kipipálása



5. lépés

A jobb felső sarokban lehetőség van cím szerinti keresésre is. Belekattintva a színrre megjelennek a legfontosabb információk

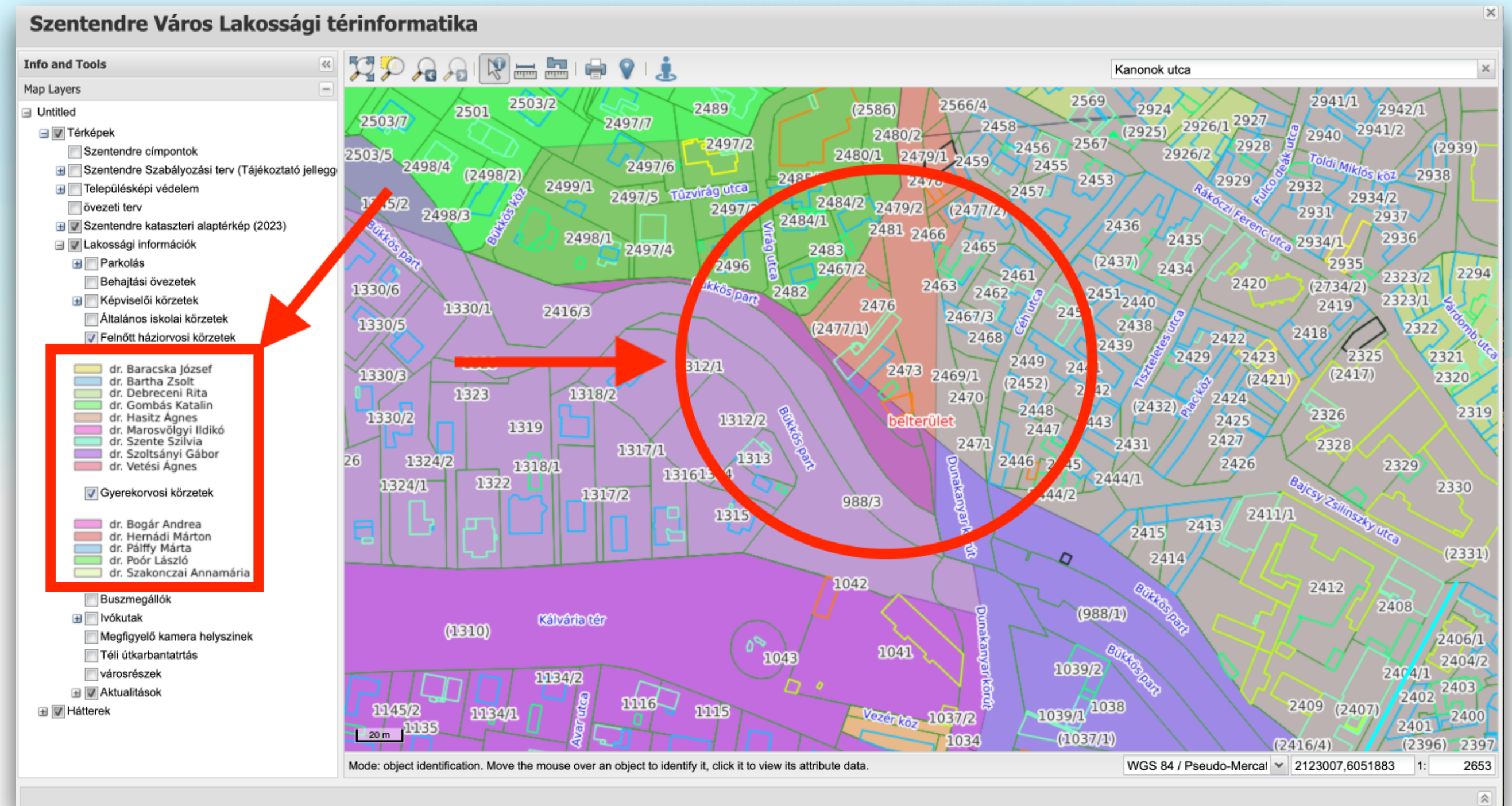
The screenshot shows a web-based GIS application titled "Közigazgatási térinformatika". The interface includes a search bar at the top right containing the text "Kanonok utca". A map displays various colored polygons representing different zones. A red arrow points to a specific polygon on the map, which has triggered an information popup window. The popup window contains the following data:

- Results**
- Location**: 2123357.59, 6051637.44
- Utcanevek**: ID: 158, TEXT: Kanonok utca
- Földrészlet határ**: TERÜLET: 962.67, KERÜLET: 235.77, HRSZ: (2407)
- Településhatár**: TERÜLET: 43819270.78, KERÜLET: 39631.88
- Felnőtt háziiorvosi körzetek**: HAZIORVOS: dr. Hasitz Ágnes, RENDELÉS: <https://szentendre.hu/varosinfo/intezm>, NAVIGÁCIÓ: <https://www.google.com/maps/dir/?api=1&destination=47.6666,19.0745>
- Gyerekorvosi körzetek**: GEREKORVOS: dr. Pálffy Márta, RENDELÉS: <https://szentendre.hu/varosinfo/intezm>, NAVIGÁCIÓ: <https://www.google.com/maps/dir/?api=1&destination=47.6666,19.0745>
- Címfelület**: CIM: Kanonok utca 2407, NAVIGACIO: <https://www.google.com/maps/dir/?api=1&destination=47.6666,19.0745>

At the bottom of the popup, there is a note: "Mode: object identification. Move the mouse over an object to identify it, click it to view its attribute data." The bottom right corner of the map area shows "WGS 84 / Pseudo-Me".

6. lépés

A bal oldali menüsávban a színek már jelzik, hogy melyik területet melyik orvos látja el



Fontos honlapok:

Szentendre Város Hivatalos honlapja: <https://szentendre.hu/>

Szentendre Város Lakossági térinformatika közvetlen link: <https://maps.szentendre.hu/gisapp/Public?public=on>



2000 Szentendre, Kanonok utca 1.



szeirendelo.hu




fonixweb.szeirendelo.hu



szeirendelo.univerzo.hu



+36 26 501 444



Hétköznapokon 7:00 - 19:00 között